






29.11.2017 13:57:34 Det kan forekomme feil eller manglende opplysninger i informasjonen.


Side 1 av 2


Tegnforklaring


 Høydetall kurver


 Mast


 Teiggrensepunkt


 Frittstående mur


 Svømmebassengkant


 Monelinje


 Taksprang


 Brannventil


 Påkoplingspunkt


 Utslipp


 Avløp_felles


 Vannledning


 Frittstående trapp


 Takoverbygg


 Garasje og uthus


 Trafikkøykant


 Gang- og sykkelvegkant


 Annen vegareal avgrensning


 Europaveg gatenavn.


 Privatveg gatenavn.


 Høydekurve 5 m


 Veg


 Husnummer med bokstav.


 Lekeplass


 Høydetall punkt


 Gatelys (belysningspunkt)


 Teiggrense god nøyaktighet


 Loddrett mur


 Bygningsdelelinje


 Takkant


 Veranda


 Grenpunkt


 Sluk


 Utviser


 Spillvannsledning


 Bolig


 Svømmebasseng


 Udefinerte bygg


 Annen næring


 Vegdekkekant


 Vegkant annet vegareal avgrensning


 Europavegboks


 Fylkesveg gatenavn.


 Elve- og bekkekant


 Høydekurve


 Gang- og sykkelveg


 Eiendomsteig


 Sport- og idrettsplass


 Hekk


 Luftledning trase


 Teiggrense dårlig nøyaktighet


 Gjerde


 Bygningslinje


 Takoverbyggkant


 Sti


 Kum


 Stengeventil


 SignalkabelVA


 Overvannsledning


 Garasje og uthus


 Godkjente byggetiltak


 Bolig


 Midlinje bane


 Vegdekkekant


 Vegkantavkjørsel


 Fylkesvegboks


 Kommunalveg gatenavn.

 Forskningskurve

 Trafikkøy

 Husnummer.

 Elv og bekk

 Matrikelnummer

29.11.2017 13:57:41 Det kan forekomme feil eller manglende opplysninger i informasjonen.

Side 2 av 2